

Geocaching

Introduktionsfolder



Geocaching er en moderne skattejagt for hele familien, hvor man ved hjælp af en GPS-enhed eller en SmartPhone finder frem til skatten (cachen).

Cachen er en beholder, der indeholder en logbog og små bytteting af beskeden værdi. Man "logger" cachen ved at skrive sit navn og dato i logbogen, og måske bytte lidt småting – særligt populært for børn!

Geocaches findes via hjemmesiden www.geocaching.com, hvor man gratis kan oprette en profil. Hver Geocache har en beskrivelse, der omhandler det sted, hvor cachen er gemt.

Geocaches findes tit på smukke steder i naturen, eller ved historisk interessante lokaliteter. Geocaching er således en god måde at lære et område bedre at kende, samtidigt med at man kommer op fra sofaen og får frisk luft!

Geocaching historie

I maj 2000 ophævede det amerikanske forsvar krypteringen af signalet fra GPS-satellitterne, der derved blev meget mere præcist. Dette blev startskuddet til den brede anvendelse af GPS, som vi kender i dag, f.eks. ved GPS-navigation til biler.

Dave Ulmer, en amerikansk IT-ingeniør, gemmer i maj 2000 verdens første Geocache i form af en lille plastikkboks, med en logbog til at skrive i. Han fortæller om boksen på internettet, og starter dermed Geocaching som verdensomspændende fritidsaktivitet.



Kom let i gang

For at komme i gang, skal du installere en Geocaching-App på din SmartPhone. Der findes flere (se senere), men den enkleste for begyndere er geocaching.com's egen Geocaching Intro App. Åbn din telefons App-store and søg efter "geocaching".


Når App'en er installeret, opretter man en profil via App'en, enten med E-mail eller Facebook. Nu vises et kort over de nærmeste – lette – caches. Vælg én, og Appen vil guide dig til cachen!


Log cachen online


Når cachen er fundet, og man har skrevet i logbogen ("logget cachen"), kan man også logge den online på geocaching.com eller direkte fra App'en. Her skriver man gerne en lille tekst om sin oplevelse med at finde cachen.

Geocache typer


Der findes forskellige typer af Geocaches. Nedenfor ses de mest almindelige typer:

Traditionel er den originale og mest udbredte cache type. Cachen findes på de oplyste koordinater og indeholder som minimum en logbog. 

Multi består af en eller flere mellem-poster, som til sidst leder frem til en slut cache med logbog. 

Mystery caches kræver at man hjemme løser en opgave for at finde cachens position. Der er mange slags opgaver af forskellige sværhedsgrad. 

Earth cachen har ingen fysisk cache beholder men kan logges online, når du har løst en opgave omkring geologien på stedet. 

Event er et Geocaching arrangement, der er åbent for alle. Events kan logges og tæller med i dine fund. 

Vidste du?

Der findes i dag mere 3 millioner Geocacher over hele verden (190+ lande) deraf ca. 35.000 i Danmark. Geocaching praktiseres af folk i alle aldre - med familien, i teams eller solo.

Sværhedsgrader

Caches har forskellige sværhedsgrad, den såkaldte D-rating (D for difficulty). Denne fortæller, hvor svær cachen er at finde.

En yderligere T-rating (T for terræn) fortæller, hvor svær cachen er at komme til. T=1 er til kørestol, mens T=5 kan betyde man skal klatre højt i et træ, eller svømme efter cachen.

D- og T-rating går fra 1 til 5 (i trin af ½) og ses i cachebeskrivelsen.

Størrelse og gemmested

Cachebeholdere har forskellige størrelser og udformninger. I skoven finder man typisk en plastikbeholder på størrelse med en madkasse, denne størrelse kaldes *Small*.

Nogle gange bruges gamle ammunitionsbeholdere mærket med "Geocache". Disse har størrelsen *Regular*.

I cachebeskrivelsen findes som regel en ledetråd (Hint) til cachens gemmested. Man kan læse dette med det samme, eller prøve at finde cachen uden.

Caches i skoven er tit dækket med småpinde - såkaldte Geosticks. De hjælper Geocacheren det sidste stykke vej, da GPS-signalet i skoven tit er dårligt under træernes blade.

I mere befærdede områder er caches ofte mindre og/eller særligt godt camoufleret. De kan f.eks. være filmrullehylstre (størrelse *Micro*). Hvis cachen er gemt som en del af noget andet, får den størrelsen *Other*.



En Geocache ammunitionsbeholder ("Ammobox")

Geocaching Apps

Der findes forskellige Geocaching Apps til både Android og iPhone. Geocaching.com's egen App er god, men har den store begrænsning, at den kun viser lette Traditionel caches med D/T under 2, med mindre man køber et såkaldt premium-abonnement.

Heldigvis findes der gratis alternativer. Nedenfor ses en liste med de mest populære:

Android

c:geo – Uden reklamer, kan vise alle caches.

GeooH Live - Uden reklamer

GCDroid – Med reklamer i gratisudgave.

iPhone

Looking4Cache – Med reklamer i gratisudgave.

Cachebot – Viser kun traditionelle caches, hvis man ikke har premium abonnement.

Trackables og Coins

Et yderligere element i Geocaching er trackables (TB'er) og coins (mønter). TB'er er små ting vedhæftet et "hundetegn" med en kode. På samme måde har Geocaching coins en kode. TB'er og coins er registreret med deres kode på geocaching.com hjemmesiden. Ideen er, at de skal rejse fra cache til cache.

Vigtigt: Behold ikke trackables og coins, men læg dem i en ny cache, så de får en lang rejse.



En typisk skovcache med Geosticks

Mere Information

Officiel Geocaching hjemmeside:

www.geocaching.com

Dansk Geocaching wiki:

geowiki.wegge.dk

Folderen er lavet af Jens Vedel Markusen

(geocacher-navn: geo.jens)

Kontakt: jens.markussen@gmail.com

*Materialet i denne folder kan frit anvendes til ikke-kommerciel brug.
V1.4/Maj 2019*